

**RESURSA EDUCATIONALA**  
**DESCHISA**

Denumire: Monografia localității Tufeni

Autor: Donea Gina Lavinia

Unitatea de învățământ: GPP Nr.7

Slatina

Scopul materialului propus: de  
documentare pentru cadrele didactice

## Prezentare general - Jude ul Olt

Din ansamblul jude elor României, jude ul Olt se deta eaz ca o regiune cu tr s turi bine definite din punct de vedere economic, social si politic.

La nord, jude ul Olt se învecineaz cu jude ele Vâlcea si Arge , la vest cu jude ul Dolj, la est cu jude ul Teleorman, iar la sud grani a cu Bulgaria este demarcata de fluviul Dun rea.

Situat în sudul rii, jude ul Olt are o supraf a de 5507 km<sup>2</sup>. Axa hidrografica major este râul Olt, în mare parte amenajat pentru produc ia de energie electrica. Relieful este format din trei mari unit i: Podi ul Cotmeana în nord, Câmpia Boianului în centru si Terasale Dun rii în sud. Regimul termic este temperat, cu ierni friguroase si veri calde. Vegeta ia i fauna sunt cele specifice zonei forestiere în nord i stepei în sud.

Popula ia jude ului la ultimul recens mânt, este de 512.597 locuitori; exista municipiul: Slatina , ase ora e: Bal , Corabia, Dr g ne ti-Olt, Scornice ti Piatra-Olt, Caracal i 94 de comune.

Cercet rile arheologice desf urate de-a lungul anilor au dus la identificarea unui num r impresionant de a ez ri umane din toate epocile, fapt ce ilustreaz continuitatea de locuire si civiliza ie în zon .

Situat în sudul rii, pe cursul inferior al râului care i-a dat numele, jude ul Olt face parte din categoria jude elor riverane fluviului Dun rea. Este traversat de meridianul 24 grade longitudine estic

pe linia localităților Iancu Jianu, Baldovinești și de paralela 44 grade latitudine nordică în partea de sud pe linia Vlădila Scărișoara, măsurând 138 Km pe direcția nord-sud și 78 km pe direcția est-vest. Ca poziție istorico-geografică, face parte dintre vechile provincii istorice Oltenia și Muntenia, având o legătură permanentă cu vestul țării, cu Banatul pe Valea Dunării, cu Transilvania pe Valea Oltului, iar prin portul dunărean Corabia are ieșire la Marea Neagră.

Spre nord se învecinează cu județul Vâlcea, în est cu județul Argeș și Teleorman, la vest cu județul Dolj. În partea de sud, pe o lungime de 47 km, Dunărea face hotarul țării cu Bulgaria. Județul Olt are o suprafață de 5.498 km<sup>2</sup> (valabil la 31.12.1997 conform Anuarului Statistic al României-1998).

Formele de relief ale județului Olt apar în cele două mari unități, respectiv Podișul Getic în partea de nord, care ocupă o treime din suprafață și Câmpia Română în sud, care îi revin două treimi.

Valea Dunării, orientată est-vest, domină malul românesc și prezintă terase întinse. Valea Oltului reprezintă o adevărată axă a teritoriului județului.

Terasa Oltului se remarcă prin întinderi mai mari pe partea dreaptă a văii, începând din nordul județului până la Dunăre și până la Drăgănești pe partea stângă unde sunt bine dezvoltate terasele înalte: Coteana 80-90 m și Slatina 50-60m.

Clima județului Olt aparține tipului temperat-continental, mai umed în partea de nord și mai

arid în partea de sud. Teritoriul jude ului Olt este traversat de dou cursuri mari de ap : fluviul Dun rea si râul Olt. Fluviul Dun rea curge pe teritoriul jude ului pe o lungime de 47 km. Oltul str bate jude ul c ruia i-a dat numele pe o lungime de 100 km pe direc ia nord-sud.



## Comuna Tufeni

### Aezare geografic

Comuna Tufeni este situat în partea de est a judeului Olt la o distanță de 55 km de orașul Slatina, spre vest la 65 km de Pitești și la sud la 40 km de Roșiori de Vede.

Este aezat de-a lungul oșelei judeene nr. 25 între km 48 și 58.

Are ca vecini la nord comuna Bârla, sat Mozăceni din judeul Argeș, la est comuna Balaci, sat Tecuci, judeul Teleorman, comunele Crâmpoia și Erbănești, iar la Nord-Vest comuna Icoana, ultimele trei comune fiind în judeul Olt.

Grăile cele mai apropiate sunt: Balaci și Sinești: Gara Balaci se află la o distanță de 16 km situat pe calea ferată Costești-Roșiori de Vede; Gara Sinești de pe calea ferată București-Pitești-Craiova se află la o distanță de 15 km. Începând cu anul 1961 legăturile cu orașele se înlesnesc, din acest an comuna Tufeni este legată direct de orașul Pitești, fosta reședință a regiunii Argeș, careia îi aparține și comuna Tufeni, prin două mijloace autozilonice. De atunci și până acum drumurile de legătură cu orașele s-au modernizat iar cele care leagă comuna de orașele Pitești și Slatina sunt asfaltate. Legăturile auto s-au extins încât acum comuna dispune de curse regulate auto nu numai cu orașul Pitești dar și cu orașele Slatina, Roșiori de Vede și Drănești-Olt.

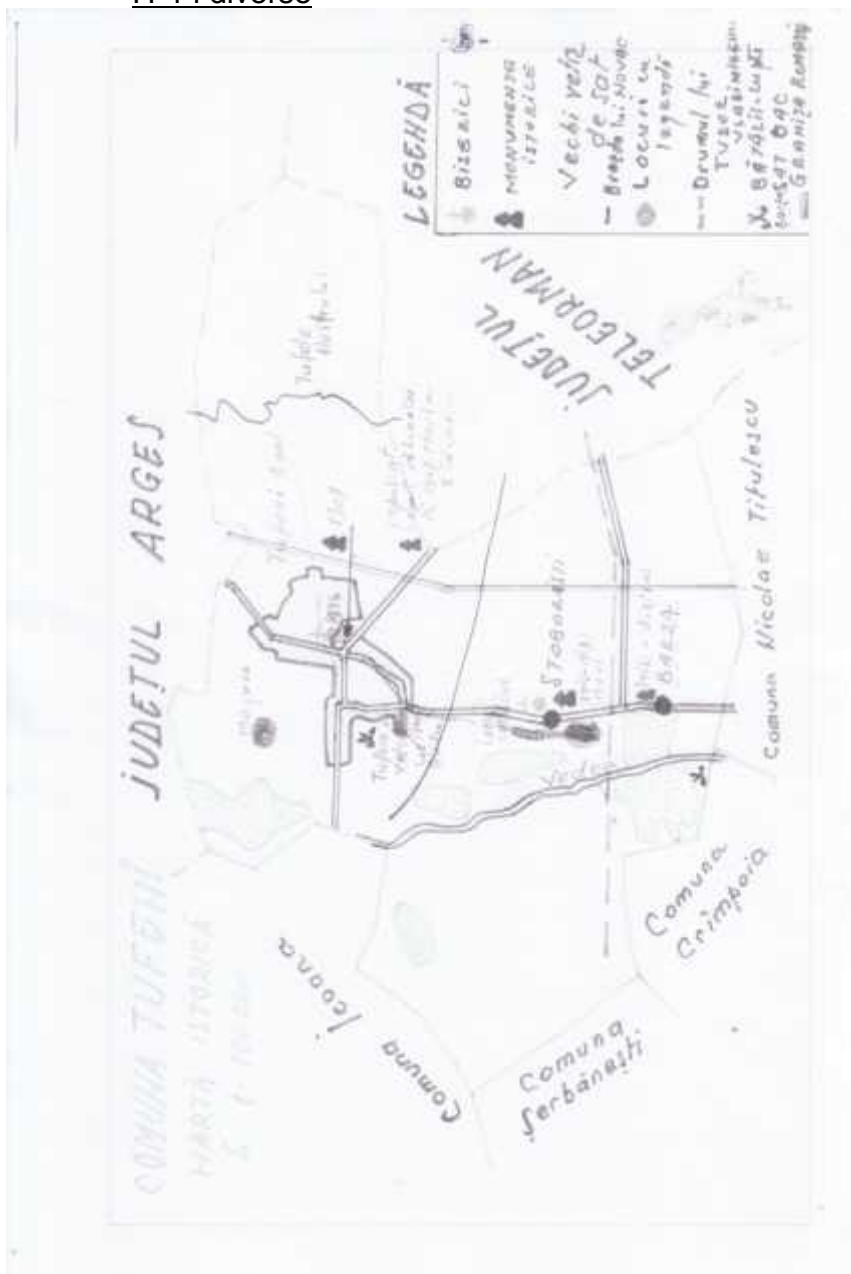
Comun cu caracter pur agricol, pe întinsul sau începe s se contureze un nou peisaj odat cu anul 1961, peisajul industrial petrolier.

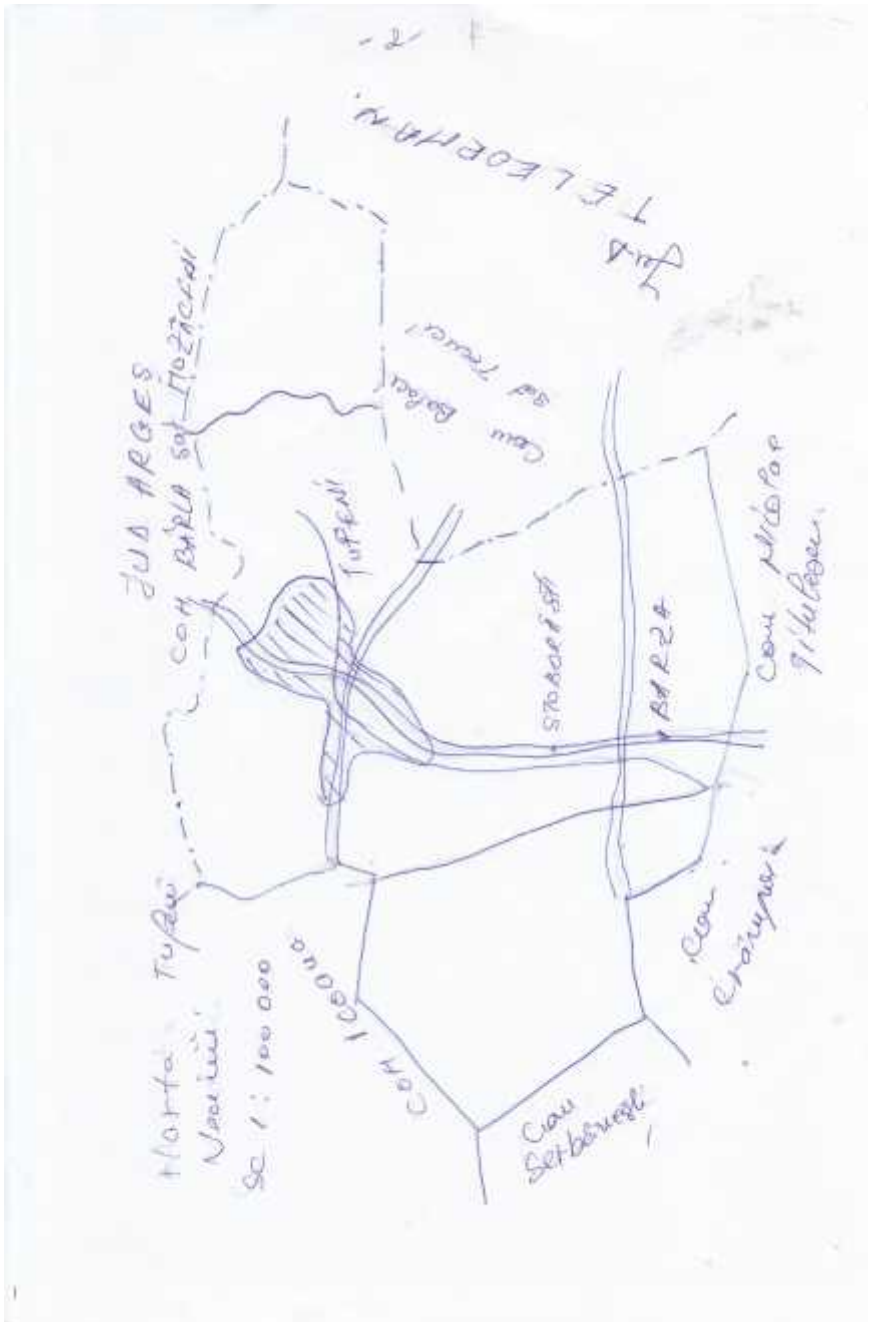
### Obiceiuri i folclor

De i o parte din obiceiuri i datini sunt pe cale de dispari ie, totu i unele dintre ele se men in i ast zi.

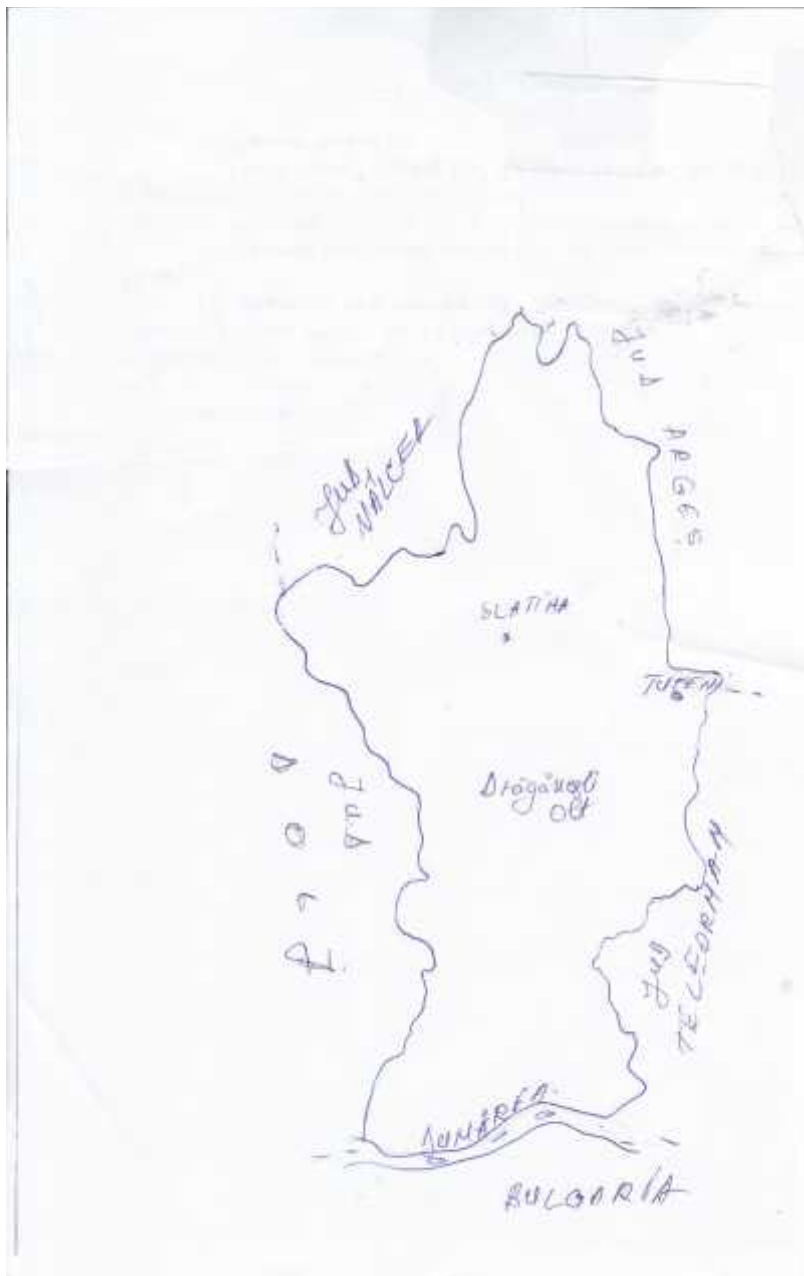
Îmbr c mintea, suferind influen a ora ului - nu mai g sim oameni care în via a de zi cu zi s mai îmbrace ca în trecut costumul na ional. Portul na ional se p streaz numai cu ocazia unei s rb tori ce se dau în cadrul c minului cultural, dansuri populare i de c tre elevii de coal tot în aceste ocazii. Aici tinerii, pe lâng dansurile moderne cu ocazia horelor r ne ti i la nun i i petreceri se joac dansuri locale ca: sârba, geamparalele, murgule ul, ciuleandra, ogan ul, ig neasc , hor mare i c lu ul. Se p streaz unele datini i obiceiuri care au loc cu ocazia na terii, anului nou, datul de grind , c s torie, cu privire la g titul bradului, la na , primirea darurilor cu ocazia nun ii, fetele fac plocoane care le duc la nunt duminic diminea a i luni diminea a se face târna dac mireasa a fost fat . De asemenea se practic unele obiceiuri cu ocazia s rb torilor de iarn , la anul nou se merge cu plugu orul i cu sorcova pentru ur ri de noroc i s n tate. Se mai practic i unele obiceiuri cu caracter religios legate de înmormântare i credin .


H ri diverse













### Componen

Comuna Tufeni are o suprafa de aproximativ 70 km p tra i i cuprinde satele:

- Tufeni-Deal,
- Tufeni-Vale,
- Stobor ti
- Barza.

### Scurt Istoric

Este a ezat de-a lungul râului Vedea pe malul stâng la o dep rtare de 3 km de firul apei, spre r s rit pe o lungime de 3 km. Priveli tea de pe dealurile ce str juiesc pe partea de r s rit i apus reprezint o podoab a locului, precum i lunca i p durile ce se desf oar pe ambele p r i ale râului Vedea, începând din partea de nord a satului B de ti pân la ultimul teritoriu al satului Barza.

Spre r s rit, la circa 3 km de apa Tecuciului, la punctul Tufele Ele teului, pe mo ia Burdea – un spa iu prielnic ap r rii împotriva cotropitorilor turci, a fost leag nul vechilor locuin e ale tufenarilor.

Plugul adânc împlântat în p mântul de pe aceste vechi a ez ri scoate la lumin ceramica, singura m rturie a vechimii satului, r m i ele vaselor de lut, c r mizilor, uneltelor agricole cenu a, zgura din abunden , sunt tot atâtea dovezi ale vremurilor când omul de aici argat i rob al mo iilor î i p stra prin trud ocupa ia de agricultor, iarna în zilele geroase cu lipsuri iar vara înfr i i cu holdele, cu câmpul cu flori dar i asuprit de vornicul (primarul) satului speriat de ororile vremii.

Pu inii locuitori de la Tufele Ele teului i Punctul Le i, cl ca i pe mo iile boiere ti, coboar pe lunca râului Vedea, unde mai târziu potrivit legilor lui Alexandru Ioan Cuza, în 1864 sunt împroprieti i, marcând astfel pe la jum tatea secolului XIX pe cei dintâi statornici, vâlce tii, tributari ai mo iei lui Tufeanu. B trânii satului de prin anii '40 ca Radu Buzatu, Neagu Costea i al ii aminteau de fiul lui Tufeanu ar fi fost înrolat în armata rus în r zboiul ruso-turc din 1828-1829.

Mo ia trece din mâna fiului lui Tufeanu intrat în dizgra ia st pânirii, în mâna generalului Mavru de origine rus pomenindu-se despre planta ia de vie a lui Mavru care a fost a ezat pe dealul Boroiu.

A ezarea cur ii lui Mavru e dovedit de urmele de pe un dâmb cu ie ire la un drum (cleat de câmp) între satele Tufeni-Vale i Stobor ti în partea de est a acestora. Nemaiputându- i administra mo ia, Mavru, care era iubitor de petreceri în str in tate, vinde mo ia lui Enache Dumba, de origine grec, a c rui fiic ia în c s torie pe Anastase Simu. Enache Dumba îi las mo ia ginerelui s u.

Mo ia este trecut prin arendare lui Anton Simu i dup revolta din 1907, acesta se remarc prin arendarea etajului de la cl direa în care a func ionat pân în anii '70 Ferma de Stat Tufeni.

Numele de Tufeni provine de la numele st pânului mo iei Tufeanu, nume pe care l-a mo tenit de la vechea a ezare Tufele Ele teului (întindere de p dure de tufe, de stejar cu care erau acoperite aceste zone).

Este într-o astfel de constatare de către descendenții ai lui Vâlcea cel bătrân, care avea turme de oi și care la propunerea moșierului Dumba de a a-i cumpăra oile în schimbul unei părți din moșie a primit un răspuns ironic de la soția lui Vâlcea, care îi refuză târguiala.

Odată cu statornicirea lui Dumba ca proprietar al moșiei începând cu anul 1836 se pornesc defrișările pârșduri care nu se opresc până la desparțirea completă în anul 1905. Ultimele rămășițe ale vechii pârșduri se întâlnesc ca buturugi în câmpul Boroii prin anul 1919, iar câteva tufe din jurul ele teului rășase în urmă mai semnalau că niște străjeri conștincioși că în acest loc a clocotit odinioară viaa unui sat la Tufele Ele teului.

Tot în acest loc se amintesc de ruinele unei vechi biserici la moșgura denumită *Moșgura lui Bleaj*.

Mutat de pe valea Tecuciului pe valea Vedei, satul își leagă viaa mai departe pe câmpul Boroii de pârșdura de aici care se întinde înspre vest până în zilele noastre.

În satul Tufeni-Vale Olării sau Orăni de astăzi își au originile pe la anul 1700. În subsolul orănilor, într-un dâmb au fost găsite schelete de oameni așezate neregulat, unele cu capetele spre apus și altele spre răsărit, alături de acestea găsite și bronzate, acestea fiind dovezi că aici a avut loc o bătlie.

Biserica din satul Tufeni-Vale păstrează urme ale vechii așezării a satului având pe peretele de răsărit al altarului o inscripție cu data de 1877 ce reprezintă anul restaurării bisericii ce se ruinase.

Vechimea o poartă cu 150 de ani în urmă, deci ar data cu aproximativ din 1727. Existența acestei biserici este legată de sprijinul acordat familiilor din jurul acesteia.

### Relief

Este format din câmpie cu aspect neted de platou sau de coline, fiind când parte din Câmpia Română. În această unitate geografică mare, pe teritoriul comunei se desfac câteva subunități de câmpie cu caracteristici specifice datorită structurii bătăii râului Vedea și anume:

- Câmpia Boianului – la vest de râul Vedea,
- Terasa I și a II-a a râului Vedea,
- Câmpia Gavan-Burdea la est.

### Hidrologie

Comuna Tufeni face parte din bazinul hidrografic al râului Vedea (242 km). Acesta străbate comuna în partea de vest în lungul comunei de la nord la sud, debitul acestui râu fiind neconstant.

Afluenții ai râului Vedea din Comuna Tufeni:

- Vârcanul (aproximativ 3 km) – sezonier
- Vâlcea (8 km) – pârâia care trece prin Lacul Calului paralel cu șoseaua spre Stoborț și se varsă în râu la Barza.

### Clima

Este caracteristică Câmpiei Române cu temperatură medie anuală de 10,6 °C, luna cea mai friguroasă fiind ianuarie cu temperatură medie de -4

°C, iar cea mai caldă lună fiind iulie cu temperatură medie de 29 °C. Media anuală a precipitațiilor este de 579 ml /mp lunar, acestea fiind măsurate pe o perioadă de 20 de ani.

Vânturile cele mai frecvente sunt crivul, austrul, blățul iarnă, iar vara valurile de căldură cu ploaie și grindină sunt frecvente.

### Solul

Pe cuprinsul comunei se întâlnesc cernoziomurile levigate cu cele 3 subtipuri: puternic, mediu și slab.

### Flora și fauna

Sunt caracteristice zonelor de câmpie. Vegetația lemnoasă este reunită în păduri cu arbori de stejari din mai multe specii - gorun, gârniș, salcâm, jugastru, ulm, corn. Pe malul apelor cresc salcii, răchite și plopi.

#### - Vegetația

Vegetația ierboasă a pădurilor cuprinde un număr mare de specii ca: ghiocelul, brândușa galbenă, vioarea. Bilele sunt împodobite cu trestie, papură, ipirig și crini de baltă. Varietatea

#### - Fauna

Varietatea peisajului este dată de un număr de specii animale ca: vulpea, iepurele, dihorul, oarecele de câmp, căprioara, fazanii, iar în lanurile de grâu vrabia, potârnichea, rândunica, turturica, cucul și ciocnitoarea.



### Legenda M gurii arpelui

A circulat în sat pân nu de mult o legend care suna a a: *era un deal mai mic decât este acum iar în acel deal tr ia o pereche de erpi uria i. Într-o zi erpoaica na te un pui mic, pentru c era singurul copil, p rin ii îl iubeau foarte mult, îl îngrijeau, îi aduceau mâncarea pe care copilul lor o dorea. Dar într-o zi p rin ii uria i i-au murit. El a încercat s - i fac cas în deal, dar fiind prea gros dealul, s-a s ltat i s-a m rit. arpele era foarte înghesuit i într-o zi un bolovan de p mânt a c zut peste el. de fric , c dealul se d râm arpele a ie it înfuriat afar , aruncând p mânt i astupându-i bine intrarea. A doua zi a înghi it cu l comie o nunt a unui împ rat. Un prieten al împ ratului a promis celui care-l va omorî pe arpe jum tate din averea sa i pe fiica sa de so ie. Au încercat mul i voinici dar au pierit. Atunci au venit 100 de igani care au f cut oameni i c ru e din fier, au înro it c ru ele în foc i au mânat cail spre m gur . arpele a înghi it tot i a murit.*

### Epoca bronzului

Vechea a ezare de pe M gura arpelui cu o îndelungat locuire a fost p r sit i mutat în actualul sat. Acest lucru s-a datorat accentu rii caracterului pastoral al economiei, practic rii agriculturii primitive prin folosirea plugului br zdar de bronz i probabil i de lemn.

### Epoca fierului

- Epoca I - *Hallstatt*

- Epoca II - *La Tène*

În a doua epoc a fierului, în triburile geto-dacice are loc o generalizare a uneltelor și armelor de fier, în agricultură se adoptă plugul cu brăzdar de fier. Are loc a doua mare diviziune socială a muncii, despărțirea meșteșugarilor de celelalte ocupații. Urmează a treia diviziune, despărțirea negusturilor de celelalte categorii. În locul obiectelor gentile, apar obiecte suntuoase. Se creează uniuni de triburi, Burebista urcând pe tron în anul 82 î.C., supunând stăpânirii sale întreaga Dacie, inclusiv actualul teritoriu al comunei Tufeni. Aceasta se găsea la granița de sud a Daciei, denumită *Ultimes Casalutus*.

Românii au adus unelte și metode agrotehnice mai perfecționate. S-au găsit din aceste timpuri, rând pe rând, răznie de mână, mori de apă, românii construind drumuri pietruite cu rol strategic. Pe teritoriul comunei s-a menținut întreaga populație dacică, care a avut de suferit în urma distrugerilor provocate de al doilea război daco-roman. Populația indigenă fusese *arestată* de romani. Toponimia geto-dacică Degarza (Barza), sat component al comunei Tufeni, denumire păstrată de romani, atestă continuitatea populației de tradiție autohtonă pe teritoriul comunei de azi după cum mărturisesc și academicianul Dumitru Tudor.

Continuitatea populației daco-romane din satul Barza s-a materializat și după retragerea aureliană. De altfel până în anul 602 românii au

st pânit diferite teritorii care f cuser parte din fosta provincie Dacia.

Constantin cel mare anexeaz din nou imperiului roman sudul Olteniei i Munteniei actuale, el ridicând valul cunoscut ast zi sub numele de Brazda lui Novac, care trece la sud de comuna noastră , iar o alt ramur a acestuia la nord de Tufeni. Aceste lucruri dovedesc o reînfiripare a vie ii romane i pe teritoriul comunei Tufeni.

Înainte de anul 1320 cnezatele i voievodatele s-au unit într-un stat condus de Basarab I. În Istoria României, volumul II partea I edi ia 4 din 1943, pagina 769, de D. C. Giur scu se men ioneaz numele de Stoborani, sat în inutul Tecuciului i Covului. Acest lucru a f cut ca vechii locuitori din satul nostru s fie du i de cei din Basarabii în jude ele Moldovei pentru a ap ra grani ele împotriva marilor migra ii. C a existat o mi care a vechii popula ii se dovede te din a ez rile acestui sat care era pe malul drept al râului Vedea, p strându-se i ast zi r m i e ale vechii a ez ri.

În Direc ia General a Arhivelor Statului, Editura Academiei, R.P.R., 1956 documentul 446 din veacul 16, pagina 429, volumul 5 se men ioneaz existen a satului Stobor ti la 26 ianuarie 1590.: *Prin acest document, Mihnea Turcitul, voievod al rii române ti înt re te jupâni ei Stoica i fiilor ei Dr ghici i Giurgiu, postelnicii, sate, p r ii de sate, vecinii i iganii: .... Din mila lui Dumnezeu io Mihnea Voievod i Domn a toat ara Valahiei, fiul marelui i preabunului Alexandru*

*Voievod. D Domnia mea această porunc a Domniei mele jupâni ei Stoica din Tomeni, jupâni a lui Stroe Vornic ca s -i fie satele i a iganii i toat marfa i vitele, oricând a agonisit i a cump rat împreun cu Stroe Vornic i cu fiii ei Dr ghici i Giurgiu – postelnici, ca s -i fie ei ocin în Tomeni, partea Vilae toat i partea Buic i jum tate de peste hotarul din câmp i din ap i din Brani te i din Livezi....*

Mihai Viteazul (1593-1601), trecând cu oastea prin Scrioa tea (Scrii-oastea) a poposit i în satul Stobor ti (Stobor-o ti) (stobor - s rb toare în calendar). În partea est-vest a satului Stobor ti, într-o pozi ie prielnic , s-a dat o b t lie între Mihai Viteazul i turci. Această concluzie se datorează faptului c pe Dealul Br nesei spre Crâmpoia este un loc denumit *la cetate* unde s-au descoperit diferite obiecte din timpul lui Mihai Viteazul. Mai mult decât atât în Stobor ti exist Lacul Calului, azi desecat din cauza lucr rilor de drenare, spunându-se într-o legend c un osta turc venind c lare în recunoa tere s-a împotmolit în acest lac, c zând în mâl cu cal cu tot. De aici i denumirea lacului. În anii comunismului în practica agricol s-au g sit diferite obiecte ca vârfuri de suli e datând din această perioad în locul denumit *La cânipi ti*. Logica lucrurilor sus ine concluzia c s-a dat o singur lupt cu dou b t lii una la Barza i una la Tufeni la o distan de 5 km, unde Mihai Viteazul i-a înfrânt pe turci.

La s parea fântânii cet eanului Ion Sindie, i cu ocazia diferitelor munci gospod re ti pe terenurile cet enilor Marin Porojan i Ion Ionescu s-au gasit oase, fapt ce l-a determinat pe înv torul Ion Ionescu s men ioneze într-o lucrare c ar fi existat un cimitir pe aceste locuri. Concluzia tras de înv torul Ion Ionescu este eronat , de fapt acele teritorii ar fi fost un teatru de lupt .

1821 ranii erau obliga i s dea feudalilor dijm din toate produsele s presteze munci gratuite pe p mânturile acestora. Feudalii m resc permanent obliga iile ranilor aservi i, intensificând exploatarea acestora i rupând p mânturile ranilor liberi. Cople i i de exploatare, ranii, meseria ii i negustorii, cuprin i de entuziasmul r zbun rii au alergat în mas sub steagul mi c rii conduse de Tudor Vladimirescu, care dup 10 martie când pleac de la Slatina spre Bucure ti, trece i prin Tufeni la 12 martie pe drumul din fa a actualei coli Stobor ti, al turându-i-se mul i locuitori din Tufeni-Vale cum ar fi neamurile *pandurilor* i *arn u ilor*, neamuri care poart i ast zi acest nume.

1822 Din documentele existente la arhiva Consiliului popular se men ioneaz c în anul 1822 Ahmed Mehmed cere caimacamului i boierilor din Divan înlocuirea ispravnicului Tufeanu cu Dumba din cauza faptului c acesta jefuise prea mult pe rani, de aici denumirea de Tufeni – de la Tufeanu.

Din surse populare numele se consideră că provine de la numele moșiei Tufeanca, moșie ce se află în punctele Tufele Ele teului, proprietar fiind Tufeanu.

Se consideră că numele localității provine de la *tufe* care în limba latină înseamnă *arbuti*. Tufele acestea amintesc de întinsele păduri care existau pe aceste meleaguri, păduri ce au fost defrișate din anul 1821 până în 1905.

1877-78. Proclamată la 9 mai, independența națională a României trebuia confirmată, într-un război apăsător pe câmpul de luptă. În Războiul de Independență și-au adus contribuția locuitorii comunei Tufeni atât material cât și pe câmpul de luptă.

La Grivița, adevărata cheie a cuceririi cetății Plevnei, în divizia a 3-a și a 4-a română, luptând în batalioanele comandate de maior Gheorghe Ștefan și capitănel Walter Mărcineanu, păștrund în anurile înaintate ale redutei, suferind pierderi mari, au fost nevoiți să se retragă, iar la 30 august după 4 asalturi foarte îndârjite și sângeroase, cu toată rezistența pe care au întâmpinat-o, vitejii dobroveni au reușit să cucerească reduta. Sergentul Radu Buzatu din Tufeni a fost martor ocular când Osman Pașă a capitulat și s-a predat colonelului Grigore Cerchez. La fel Costea Bleaj a luptat alături de ai săi purtând fascine pe care le aruncau în anurile de pe redute, ca luptătorii care-i urmau cu baioneta la armă să traverseze mai ușor anurile. Sergentul

Radu Buzatu, r nit i internat la spitalul de campanie de la Turnu M gurele i aminte te de capturarea de c tre turci a 20 de tineri, printre care i el, pe care i-au legat cu frânghii, el fiind singurul reu e te s fug rupând frânghia cu din ii, dar santinelele turce ti, tr gând cu arm , l-au r nit în buz , de aici luându- i supranumele de *Buzatu*.

1907. Marea r scoal a ranilor din România. Urmare a unui noian de suferin e îndurat de r nime; lipsa de p mânt, greutatea nevoilor agricole, calvarul abuzurilor s vâr ite de proprietari i arenda i de oamenii acestora i de administra ie, de c m tari, mizeria i priva iunile au fost tot atâtea motive care au împins r nimea la lupt . Început la 8 februarie în nordul Moldovei în Com. Fl mînzi, care se extinde i în zilele de 12-15 martie, r scoala se generalizeaz în mai toate jude ele din Muntenia. Semnalul r scoalei în zonele sud-vestice ale Munteniei, unde ranii aveau s înscrie minunate pagini de eroism pe câmpiile Munteniei în zilele de 12 - 15 martie, a fost dat de evenimentele petrecute în ziua de 9 martie la Alexandria.

La vestea despre r zvr tirea rezervi tilor de la Alexandria s-au ridicat la lupt mari grupuri de rani de la Urluieni (Malu) care au pornit în mas c tre Alexandria, trecând prin Tufeni, Bogd ne tii, Grigore tii, Chivule tii, Dinu , Pi tic , B nt n ii, Ene Ionic , care la auzul goarnei lui T nase panduru se adun i merg la administratorul mo iei Simu Pavel Niculescu, care cere ajutor de la Ilei Tatu i Pan Andrei, oamenii boierului. Ilie Matei

cere administratorului registrul cu învoiri agricole. Ace tia înarma i cu ciomege, furci, topoare, Ene Ionic d foc casei magaziei, iar Mihalache Dinu i Marin Dinu fug cu animalele administratorului. De aici coloana r scula ilor se îndreapt spre Tecuci Calinderu spre a se întâlni cu cei din Stobor ti, unde era primar Marin Tecuceanu. Ion Cioran pleac spre Crîmpoia spre a îndemna i acolo la r scoal . Moara lui Cozmescu Ghimpe ia foc.

Pe dealul Boroiului spre Tecuci r scula ii sunt întâmpina i de armat , care trage în r scula i r nind pe Moise Chivu, Dinu Busuioc, iar Marin Streche cade r pus de gloane. La ie irea din comun ranii i-au exprimat deschis hot rârea ca dup r fuiala cu toi proprietarii i arenda ii din satele vecine s revin în sat s are mo ia c a lor este.

În jude ul Teleorman 90 de sate din 96 au luat parte la marea lupt a r nimii din martie 1907.

Dup 50 de ani în 1957 ca semn de omagiu s-a în l at în comuna Tufeni monumentul din fa a Consiliului Popular.

Primul r zboi mondial. Izbucnit la 15 iulie 1914, între cele dou mari blocuri r zboinice pentru reîmp r irea lumii. Cu toate c România se al turase uneia din taberele care duceau un r zboi imperialist, totu i nu intra în lupt pentru cucerirea unor teritorii str ine, pentru reîmp r irea lumii, ci pentru realizarea dezideratului de veacuri al poporului român, unirea tuturor teritoriilor române ti într-un singur stat.



Prin participarea sa la r zboi, prin eforturile militare, prin sacrificiile a sute de mii de vie i din rândurile celor mai buni fii ai s i România aducând o contribu ie de seam la înfrângerea puterilor centrale. Dragostea fierbinte de patrie, dorin a nem rginit de eliberare a p mântului cotropit, a f cut ca i locuitorii din comun s - i verse sângele în luptele purtate în lunile iulie – august 1917 la M r ti, M r e ti, Oituz care se înscriu la loc de cinste în lungul ir al eforturilor poporului român pentru ap rarea suveranit ii i independen ei.

În toiul acestor lupte au c zut eroic 69 de eroi din comuna noastr , Tufeni Deal : Gheorghe Radu – sergent, Popescu Dumitru – caporal, Dragomir Radu, Plea Alexandru, Ispas Gheorghe, Neagu Dumitru, Matei Ion, Matei Stelea, Neagu Ion, Ion Stan, Stancu Florea, Alexandru Aristide, Lungu Radu, Constatin Marin, oangher Gheorghe, Predic marin, Coman Ilie, Buzatu Ion, B lan tefan, Chivu Ene, Mîndroc Radu, State Iancu, Stoica Cristudor, Dobre Ilie, Nicolae Ion, Costache Costea, Dumitru Constantin, Alexe Ion, Zamfir Marin, Burcea Ilie, Velea Dumitru, Florea P un, Arampo Dumitru, Burcea Gheorghe, Gheorghe Ion, Vîlcea Marin i Dobre Tudoric – solda i.

Invalizi : Ion Savu – caporal, upulan Alexandru i Burlan Gheorghe – solda i.

Tufeni Vale: Badea Ilie, Vasile Barbu, B dica Negi, Iancu Constantin, Iancu Marin, Cre u Ion, Piper Minc , Cre u P un, Molea Ilie, Tuf Tudor, Olteanu Petre, Manciu Anton, Sindie Radu, Petre Auric , Ciotin Constantin, Vîr Enache, Dr cosu

Stancu, Constantin Dumitru, Roman Petre, Dr. Cosu Arghir, Sîrbu Stancu, Noie Costache, Minciun Sandu, Soare Dumitru, Brîtan Danciu, Arghir Ion, Soricil Cîrstea, Iordache Constantin, oricil Radu, Dragne Stancu – solda i, Andrei Stancu – caporal. Invalizi: Emanoil Popescu – sergent, Octavian Ra – soldat, Constantin Iotae – soldat.

### **Scurt tablou al comunei Tufeni din anii epocii comuniste:**

#### “Via a Economic :

Pe teritoriul comunei î i desf oar activitatea dou cooperative agricole de produc ie, cu profil agro-zootehnic (ferma Arman) dou sec ii S.M.A. care presteaz servicii în cadrul C.A.P. – urilor, o moar ce deserve te gospod riile popula iei, o re ea comercial a coopera iei de consum care este format din patru magazine alimentare, un magazine universal, magazine mixte, o libr ie, un restaurant i o bodeg .

#### a) Ocuparea for ei de munc activ :

CAP Tufeni 694 persoane, CAP Stobor ti 264 lucr tori IAS 126, SMA – 40, Cooperatia de consum 16, total 1142 din care: num r mediu al personalului pe ramuri ale economiei, industrie 36, agricultur 210, silvicultur 2, telecomunica ii 8 , înv mânt – cultur 47, ocrotirea s n t ii 11, administra ie 6, gospod rie comunal 1, culte 3.

b) Principalii indicatori ai dezvolt rii economice ai comunei:

Volumul fondurilor fixe: CAP Tufeni – 5816 lei, CAP Stobor ți 3854, IAS 11075 lei, SMA 11912 lei, Cooperativa. de consum 805 lei, Ind. Mor rit 987 lei, Dispensar Uman 328 lei, Depozit lemne 240 lei

c) Suprafața de teren afectată agriculturii pe culturi: grâu – 1052 ha, orz-518 ha, porumb -2123 ha, in – 50 ha, floarea soarelui – 520 ha, sfecla – 220 ha, tutun – 90 ha, legume - 126 ha, ceap – 85 ha, pepeni – 56 ha.

d) Efective de animale: 2576 bovine, din care: 1128 vaci, 143 junci, 4413 – ovine, 2711 porci, 173 cabaline.

Pe întinsul comunei s-a conturat începând cu anul 1961 un nou peisaj, peisajul industrial petrolier în lunca râului vedea, s-au pe câmpul înalt, te întâmpin siluetele zvelte ale sondelor, ghirlande de lumini în noaptea și stâlpi de beton cu liniile lor de înalt și joasă tensiune purtătoare de curent electric.

Locuitorii comunei au învățat paralel cu noua țară meserii noi, ei devenind sondori ce deservește sondele sau parcurile petroliere.

#### Organizarea politico-administrativă

Consiliul Popular al Comunei era format din 24 deputați și un comitet executiv format din 7 membri: Stoica D. Ion – președinte, Voinea Radu – vicepreședinte, Durbac Florica – secretar adjunct, Georgescu Ion și Vîlcea Maria – membri, Durbac Alexandru și Ciobanu Margareta – membrii

suplean i, Secretar al Comitetului Executiv – Soare Gheorghe.

În Tufeni exist sec ie de mili ie condus de plutonier major erban Ion.

Prin buna gospod rire al comunei prin în eleptul sim de orientare asupra problemelor actuale ce fr mânt pe cet enii satului, prin ata amentul s u fat de comun i dorin a permanent de a vedea satul nostru tot mai înfloritor, merit a sublinia aici numele primarului Stoica Ion.

Din realiz rile comitetului executive al Consiliului popular amintim: racordarea comunei la sistemul energetic na ional, alimentarea satului cu ap potabil , asphaltarea drumului jude ean, modernizarea pie ei comunale, construirea a dou brut rii a 4 sta ii I.T.A. a unei coli cu 9 s li de clas , un c min cultural, dotat cu un cinematograf cu band normal .

Pentru activitatea sportiv a tineretului s-a amenajat un spa ios teren care poate cuprinde toate disciplinele sportive, Spre a da comunei o înf i are cât mai pl cut s-au amenajat peste 1000 mp spa ii verzi, u parc în fa a Consiliului Popular i peste 1000 m trotuar.

#### Dezvoltarea social cultural

a) Muta ii în structura popula iei.

Nr. De familii = 1560

Popula ie total = 4043

Masculin = 1856

Feminin = 2187

Pân la 18 ani = 721,  
 între 18 – 40 = 1711,  
 40 – 60 ani = 1097,  
 peste 60 ani = 514.  
 Nr. n scu ilor = 82,  
 deceda i = 40,  
 casatorii încheiate 38

b) Dezvoltarea învântului

Învânt pre colar:

	1971	1972	1973	1974	1975
	1976	1977	1978	1979	
Gr dini e	3	3	3	3	3
	3	3	3	3	
Copii înscri i	75	75	110	120	170
	160	150	160	180	
Cadre didactice	3	3	4	4	5
	5	5	5	5	

Învânt primar

Scoli	3	3	3	3	3
	3	3	3	3	
Elevi înscri i	132	121	136	151	168
	193	279	274		
Cadre didactice	4	4	5	6	7
	7	9	8	7	

Învânt gimnazial

Scoli	2	2	2	2	2
	2	2	2	2	
Elevi înscri i	380	394	364	363	346
	309	307	335		
Clase	11	12	12	13	12
	11	11	11	11	

Cadre didactice	15	17	16	19	18
18	18	18	18		
Înv. mânt. liceal tr. I	1	1	1	1	1
1	1	1	1		
Elevi înscriși	15	15	34	34	63
63	68	69			
Clase				1	2
2	2	2	2		
Cadre didactice				9	9
9	9	9	9		

Prima coală a fost înființată în anul 1867 funcționând până în 1890 pe lângă vechea biserică. De la 1890 până în 1912 coala funcționează în local închiriat, azi dispus pe locul actualului Consiliu Popular. În 1912 se construiește un local propriu de coală cu 4 săli de clasă (azi grădini, atelier colar și sală de sport). Din 1978 s-a dat în folosință un nou local de coală cu 8 săli de clasă și laboratoare.

#### c) Cultura

În comuna Tufeni există un centru cultural cu o sală de festivități de 300 locuri, o bibliotecă comunală și săli anexe pentru desfășurarea de activități culturale. În cadrul centrului activează 7 echipe artistice, brigăzi artistice, forma de dansuri, teatru, echipe de cluburi cu un număr de 185 manifestări la care au participat un număr de 14 mii spectatori. Cinematografele cu nr. de 280 spectacole a adus în săli un număr de peste 13500 spectatori. Director al Centrului Cultural – Sandu Ion.

Din cele 4 biblioteci din comună 3 sunt colare cu 12188 volume.

Biblioteca comunală cu un număr de 5968 volume, bibliotecar profesor Sandu Valerica. În comună există peste 350 televizoare.

d) Dezvoltarea asistenței sanitare. Dispensare medicale = 1, case de nașteri = 1, puncte sanitare = 1, farmacii = 1, personal: medici = 2, farmaciști = 1, personal mediu sanitar = 6, paturi 5, număr consultații și tratamente = 25024, din care: copii = 8439, având o salvare pentru urgențe

e) Construcții de locuințe. Număr de case existente + 1365, având în medie 3 camere care sunt înzestrate cu bunuri de folosință îndelungată la 100 familii, revenind 35 aragazuri, 30 frigidere, 13 mașini șpagher, 3 autoturisme, telefoane = 80.

f) Perspectivă. În anii ce urmează comuna va cunoaște o dezvoltare profundă și o modernizare demnă pentru anii construcției socialiste.

În agricultură se va construi un baraj în punctul Brăneasa ce va permite irigația a 250 ha. Pe râul Vîrcan se va construi 1-2 mici baraje ce va asigura a 10 – 20 ha pentru cultura legumelor, o uscătorie de tutun și în satul Stoborț (în Tufeni fiind construit din anul 1979) săvane de oi, secții prestări servicii populației, 10 km conductă pentru alimentare cu apă potabilă, 4 blocuri de locuințe, o baie comunală, sediu politico-administrativ și o piață modernă.

g) Aezminte de cult. Biserica din Tufeni Vale construită la sfârșitul secolului XVII, refăcută în 1977 are în față o clopotniță din lemn cu un

clopot din bronz. Lucrat din c r mid i învelit cu indril . Biserica Tufeni Deal construit în 1936 cu ajutorul ob tei i cu fonduri de la Vladimir Simu.-personal de cult .

coala Tufeni Vale pe care am omis-o a început s func ioneze într-un local închiriat 1921 cu primul înv tor din acest sat Costic T n sescu, iar din 1925 se construie te un local cu 2 s li de clas la care au func ionat: Balt Ion, Boa tefan, Bu c C-tin, Cioculescu Maria, Dobrescu Ioana, Dumitrescu Nicolae, Feraru Niculina, Grigore Rozica, Grigorescu Cecilia, Ion Ion, Ionescu Ion, Lu Alexandra, Mandache Natalia, Magureanu C-tin., Bo oi u Ion, Mitel Dorin, Popescu Oltea, Popescu Marin (Cioce ti), Popescu Costic , Popescu Dumitra, Popescu Maria, Postelnicescu Dumitru, Petra Vasile, Ro u Radu, Stanescu Natalia, Stoica Ioana, Stoica Joi a, T n sescu Maria, Voiculescu Elena. La Tufeni Deal au func ionat urm torii: Alexandrescu Ion, Alexandrescu Angela, Alexe Eugenia, Balt Ana, Balt Ion, Burcea Rozica, Boa tefan, Bz Silv ia, Cosmescu Petra, Canlea Elena, Ciobanu Petre, Constantinescu Gheorghe, C tan Constan a, Cristoloveanu Ion, Ciobanu Maria, Ciobanu Margareta, Dumitrescu Emil, Dumitrescu Mihai, Diaconu Iuliana, Dinu Margareta, Dinn Gheorghe, Durbac Aurora, Dr gu in Ioana, F g ra Florica, Grigore Rozica, Georgescu Ion, Groisu Eleonora, Grecu Elena, Hernest Ion, Onescu Ion, Onescu Veronica, Ivan Florica, Marinescu Ileana, Manciu Alexandra, M gureanu Floren a, Neac u Gheorghe,



Negoescu Margareta, Nicolae Doina, Pan Ioana, Petra Dumitru, Popescu Marin, Ptru Constanta, Paraschiv Stela, Postelnicescu Paraschi, Popa Aurel, Popa Ana, Popescu Radu, Popescu Constantin, Popescu Felicia, Rpan Rada, Sic Angela, State Sivia, Stoica Doia, Stoica Ion, Stancu Marin, Stncu Elena, Stancu Alexandru, Stancu Zoia, Sandu Ion, Sandu Valeric, Stnescu Dorina, Stnescu Marius, Schiaucu Pavel, Stoica Virginia, Stoica Marius, Tril Gheorghe, Tan Teodora, Topceanu Alex, Chiugan Ioana, Urseanu Maria, Voiculescu Maria, Velea Maria, Vi an tefan, Voichin Constanta, Vâlcea Nina.

#### Oameni de seam

Prezent m pe câiva dintre cei care s-au distins în activitatea lor: Invtor Petrescu Elena nscut în anul 1906, a înv at la coala normal din Turnu Magurele, dup 6 ani de studiu a ob inut diploma de înv tor în anul 1925. A func ionat ca înv tor la coala Tufeni cu grad superior ( I i II) o grada ie de merit i mulumiri din partea Ministerului.

Gojnea Ion nscut în anul 1906 a terminat Liceul Militar la M nstirea Dealului. A fost numit sublocotenent la Sebe Alba. A primit gradul de c pitan apoi de maior, iar din 1930 conduce un regiment unde prime te mai multe decora ii. Particip la al doilea r zboi mondial, cu regimentul pân la c derea Berlinului fiind decorat cu medalii Române ti i Ruse ti. A fost comandantul Centrului de instruc ie militar de la Bra ov.

Doctor Ing. Ionescu Nelu, în anul 1957 termină Facultatea de Exploatare a zăcămintelor de Tipul I Gaze și Gaze seacă Geologie din cadrul Institutului de Petrol și Gaze București, obținând diplome cu mențiunea Foarte Bine, de îndeplinire diferite funcții în Ministerul Minelor, întocmirea memoriilor, rapoartelor și hărților seismice valoroase. În urma cercetărilor sale s-au descoperit zăcămintele de hidrocarburi în diferite regiuni ale lumii unde a fost trimis ca specialist (Algeria, R.A. Yemen, R.P.D. Yemen, Kuweit, U.E. Arabe și altele)

Din cadrul comunei s-au mai ridicat de-a lungul anilor cadre ca: Educatoare, învățatori, profesori, ingineri, ofițeri, medici, care datorită spațiului nu îi putem menționa, urmând ca într-o lucrare separată să fie menționați.”

În zilele noastre mai zărim urme ale trecutului însuși pe lângă toate acestea vedem, o comună aliniată din unele puncte de vedere secolului XXI adică, acces la parcuri de joacă moderne, clădirile colilor refăcute, acces la internet și telefonie mobilă indispensabile acestor timpuri, mijloace de transport moderne, în agricultură utilaje agricole performante care încep să înlocuiască cu succes uneltele vechi ale bătrânilor noștri. Drumurile și căile de acces au fost modernizate, au fost renumerotate și chiar denumite acolo unde acest lucru se impunea, comerțul s-a putut desfășura cunoscută înflorire după anul 89 prin târgul săptămânal. Oamenii s-au adaptat și ei zilelor noastre ocupându-se cu agricultura, creșterea animalelor, unii dintre ei având meserii din cele mai diverse dar mai cu

seama sondori datorit extrac iei de petrol care mai are loc în zon dar mult mai restrâns decât în ani comunismului. colile au suferit diferite transform ri de-a lungul anilor ast zi putem spune c avem în comun i un liceu. La fel cum oamenii de aici s-au adaptat noilor vremuri putem spune c i întreaga comun se adapteaz i ea timpurilor ce sunt i, ce vor veni .

### **Rezumatul monografiei comunei TUFENI**

Comuna Tufeni. Se cunoa te originea ei din trecutul timpului având o veche a ezare la r s rit cam la 3 km pe apa Tecuciului la punctul: Tufele Ele teului pe mo ia Burdea s-a g sit o covat prielnic a ez rii, serioas ad postire împotriva cotropitorilor turci; aici a fost leag nul vechilor locuin e ale tufenarilor.

Plugul adânc împlântat în p mânt de pe aceste vechi a ez ri a scos la lumin ceramica, singura m rturie a vechimii satului. R m i ele vaselor de lut, c r mizile, uneltele agricole, cenu i zgur din abunden sunt tot atâtea dovezi ale vremurilor când omul de aici, argat i robitor al mo iilor î i p stra, prin trud i obid ocupa ia de agricultor, iarna în zilele geroase cu lipsuri i angaralele b ne ti, iar vara înfr it cu holdele, cu câmpul, cu florile dar i asuprit pân i de vornicul satului, de ororile vremii. Pu inii locuitori de la Tufele Ele teului i punctul Le i, cl ca i pe mo iile boiere ti, coboar jos pe lunca râului Vedea unde sunt împroriet ri i mai târziu potrivit legilor lui Cuza la 1864 marcând

astfel pe la jum tatea secolului XVIII pe cei dintâi statornici i Vîlce tii.

B trânii satului ca Radu Buzatu, Neagu Costea i al ii care au tr it pân acum câ iva ani au povestit despre vechimea acestei comuni. Numirea de Tufeni vine de la numele st pânului mo iei Tufeanu sau de la Tufele Ele teului vechea a ezare a satului. Numirea de Tufeni dovede te bog ia de tufe, p dure de stejar cu care erau acoperite inuturile de aici, ca parte integrant a Daleormanului, numire comun , în traducerea noastr p dure nebun . Este înt rit această constatare i prin am nuntele date de descenden ii lui Vîlcea cel B trân care de ine o turm de oi i c în desi ul acestor tufe s-ar fi g sit multe fiare s lbatice care atacau turma. Se crede c odat cu statornicirea lui Dumba ca proprietar al mo iei începând cu anul 1848 se pornesc cu defri rile p durii care continu pân la completa desp durire în anul 1905. Ultimele r m i e ale vechii p duri se întâlnesc ca buturugi în punctul Boroiu prin anul 1919, i câteva tufe din jurul ele teului mai semnalau ca ni te credincio i str jeri c în acest loc a clocotit odinioar via a unui sat la Tufele Ele teului. Tot în acest loc locuitorii amintesc de ruinele unei vechi biserici la M gura lui Bleaj .

Satul Tufeni a fost împ r it în dou sate pân la împ r irea administrativ din februarie 1968, când s-a format un singur sat. In Tufenii din Vale Or re tii sau Or danii de ast zi merg ca a ezare în adâncimea vremii pe la anul 1700 în subsolurile Or danilor într-un dâmb, au fost g site schelete de

oameni a ezate neregulat unele cu capetele spre r s rit, altele spre apus. Al turi de schelete au fost g site ni te s bii bronzate, aceasta ar dovedi c aici a avut loc o b t lie. Biserica din Tufenii din Vale p streaz urme ale vechii a ez ri a satului, se g se te pe peretele dinspre r s rit al altarului o inscrip ie cu data de 1877 ce reprezint anul restaur rii bisericii ce se n ruise. Vechimea ei nu e cunoscut , se crede c ar data din anul 1727. Figurarea acestei biserici presupune mijloace oferite de un important num r de familii a ezate în jurul ei cu mult înainte. Biserica se men ine i ast zi fiind mic i constituind un monument istoric.

Despre vechea a ezare a satului Stobor ti vorbe te r m i ele unei biserici ce se afl pe malul drept al râului Vedea, smuls din temelie de valurile învolburate ale apei. Spun b trâniei c biserica ar fi purtat numele de mân stire de c lug ri, stupi de albine cu miere i alte bunuri din care se împ rt eau mai marii o tirilor cât i ocârmuirea în trecere pe drumul Olacului. Poate aici s fi p strat i rezerve de arme pentru o teni. Bordeiele de pe malul drept al Vedei, în timpul alinierii satului, au fost trecute de cealalt parte a apei.

Fotografii diverse comuna Tufeni:

**Biserica Tufeni Deal**



**Biserica nou Tufeni Vale**



### Primăria Comunei Tufeni



### Sond petrolier din Comuna Tufeni



### Oficiul Po tal Comuna Tufeni





**Târgul comunal Tufeni (s pt mânal)**



### Moara Tufeni



### Monumentul Eroilor Tufeni



**Conacul Vladimir Simu**



## CUPRINS

Prezentare generală – Județul Olt	2
Comuna Tufeni	5
Așezare Geografică	
Obiceiuri și folclor	6
Țănișuri diverse	7
Componenți	12
Scurt istoric	12
Relief	15
Hidrologie	15
Climă	15
Sol	16
Flora și fauna	16
Legenda Măgurii Șerpelui	17
Epoca Bronzului	17
Epoca Fierului	17
Scurt tablou al comunei Tufeni din anii epocii comuniste	26
Rezumatul monografiei comunei Tufeni	34
Fotografii diverse Comuna Tufeni	37
Cuprins	43
Bibliografie	44

**Cu mulțumiri, d-lui prof. de istorie, Popescu  
Florin de la Școala de Arte și Meserii Tufeni!**

## BIBLIOGRAFIE

- 1) Monografia Jude ului Olt ,1974
- 2) File din cartea Oltului, 1969
- 3) Ruc r – monografie sociologic , 1972 Gh. Pârnu
- 4) Zorile istoriei în Carpa i i la Dun re,
- 5) V. Maciu, De la T. Vladimirescu la r scoala din 1907, 1973
- 6) Documente privind marea r scoal a ranilor din 1907, vol. I, 1957
- 7) R scoala ranilor din România – M. Badea, Ilincioiu, 1987 pag. 62
- 8) D. C. Giurescu, Istoria României, vol. II ed. 1943 pag. 408 – 409, 769
- 9) Arhiva colii primare Tufeni Vale
- 10) Arhiva Consiliului Popular Tufeni
- 11) Documente primite de la locuitorii comunei
- 12) Discu ii cu b trânii satului
- 13) [www.primariatufeni.judetulolt.ro](http://www.primariatufeni.judetulolt.ro)